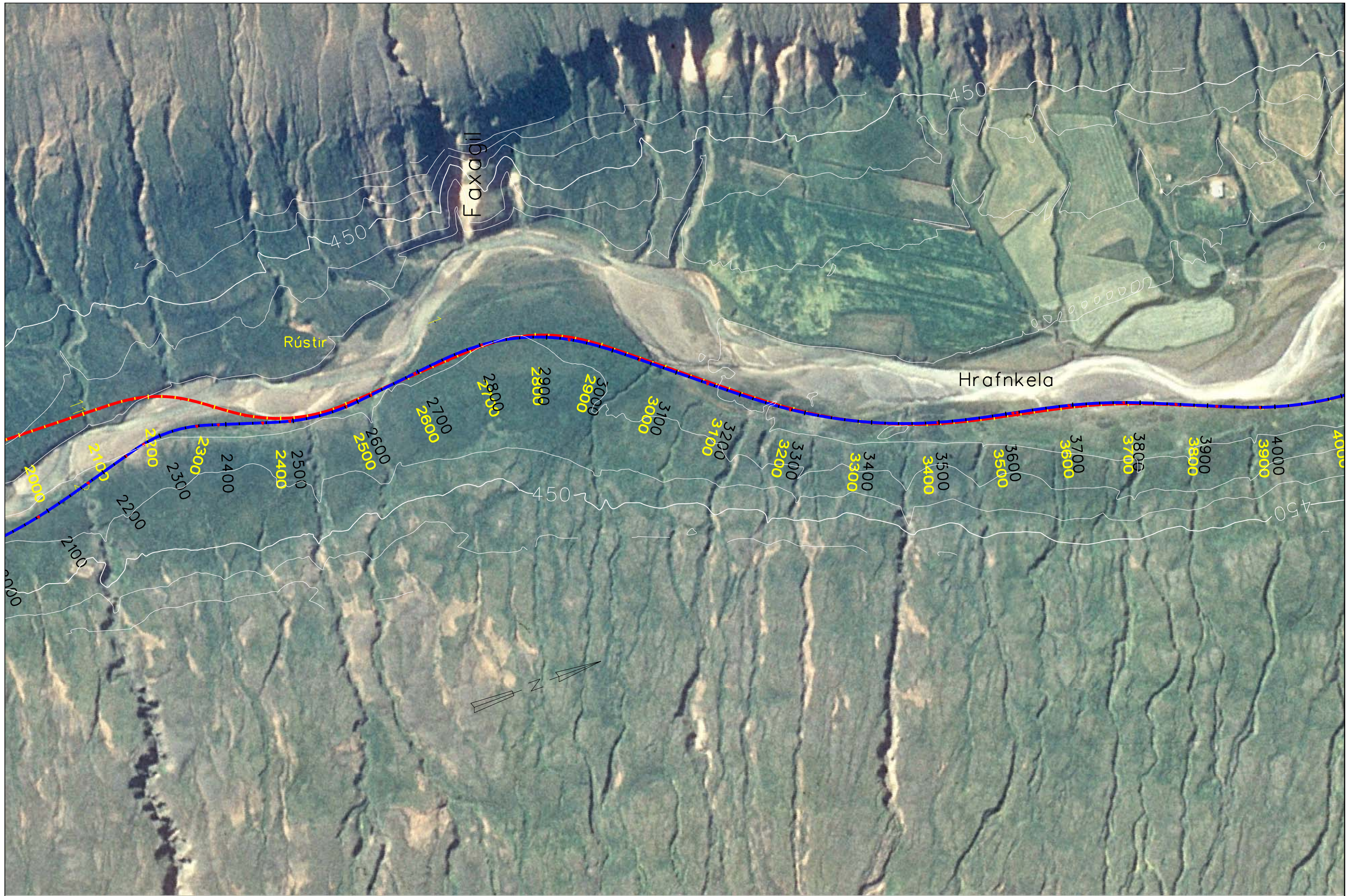






Landmælingar: Vegagerðin  
 Hnitakerfi: ÍSN93 Hæðarkerfi: Landshæðarnet  
 Flughæð 3000 m. Móskaustæró 10x10 m.

Leio A   
 Leio B 

			 VEGAGERDIN		Austurleio	
			MELIKV. 1:5000		Aðgöng 3 - Snæfellsleio	
			Hannóð Teikn.		F910	
			Yfirf. Samb.		Grunnmynd	
Dags.	Breyting	Breytt af			Stöðvarnúmer	
					1/3	





Landmælingar: Vegagerðin  
 Hnitakerfi: ÍSN93 Hæðarkerfi: Landshæðarnet  
 Flughæð 3000 m. Móskaustærð 10x10 m.

Leid A   
 Leid B 

			 VEGAGERDIN	Austurleið	
			MELIKV. 1:5000	Adgöng 3 - Snæfellsleið	F910
			Hannað	Grünmynd	2/3
			Teikn.		
			Yfirf.		
Dags.	Breyting	Breytt af	Samp.		



Landmælingar: Vegagerðin  
 Hnitakerfi: ÍSN93 Hæðarkerfi: Landshæðarnet  
 Flughæð 3000 m, Móskaustaró 10x10 m.

Leið A   
 Leið B 

			 VEGAGERDIN		Austurleið	
					Adgöng 3 - Snæfellsleið	
					F910	
			MELIKV. Hannóð 1:5000 Teikn.		Grunnmynd	
			Yfirf. Samp.		3/3	
Dags.	Breyting	Breytt af				